

RALLY BOHEMIA

2. - 4. 7. 2010

mmčr
mediasport.cz
rally



Safety call centre
Bezpečnostní dispečink
+420 776 339 319

www.rallybohemia.cz

Foto: Škoda Auto

RALLY GUIDE 2 APPENDICES / PŘÍLOHY



Škoda
general partner



onisystemcz
SLEDOVACÍ A STŘEŽÍCÍ SYSTÉMY

MOGUL



EDOX
Swiss Watches

SHERON

PURUM
akustická izolace

pewag

VARTA
BY JOHNSON CONTROLS



EUROVIA

TIMETABLE ČASOVÝ HARMONOGRAM

 PAGE
STRANA

1

Friday / Pátek 2. 7. 2010
DAY 1 / 1. ETAPA

SS/RZ TC/ČK	Location Místo	SS dist. RZ délka	Liaison dist. Trať bez RZ	Total dist. Spoj. úsek	Target time Jízdní doba	First car due Čas 1. jezdce
1	Sosnová					17:00
SS1	Česká Lípa - SUPER SS Sosnová	2,40				17:05
1A	Sosnová Stop / TC 1A					
1B	Mladá Boleslav Park Fermé IN				3:00	

Section 1

Saturday / Sobota 3. 7. 2010

1C	START RALLY - Park Fermé OUT - Service IN					8:00
	Service A (Mladá Boleslav)	(02,40)	(00,00)	(02,40)	0:10	
1D	Service OUT					8:10
	Refuel RZ 1 (Mladá Boleslav)					
	Distance to next refuel (Mladá Boleslav)	35,29	115,94	151,23		
2	Splzov		40,65	40,65	0:47	8:57
SS2	VARTA - Bzí I.	7,77				9:00
3	Vrkoslavice		7,02	14,79	0:20	9:20
SS3	BEST DRIVE - Smržovka I.	11,07				9:23
4	Velké Hamry		10,52	21,59	0:34	9:57
SS4	VODAFONE - Šumburk I.	16,45				10:00
4A	Regrouping IN		57,75	74,20	1:25	11:25
	Regrouping (Mladá Boleslav) - Přeskupení - Parc fermé				0:20	
4B	Regrouping OUT - Service IN					11:45
	Service B (Mladá Boleslav)	(35,29)	(115,94)	(151,23)	0:20	
4C	Service OUT					12:05
	Refuel RZ 2 (Mladá Boleslav)					
	Distance to next refuel (Mladá Boleslav)	35,29	115,94	151,23		
5	Splzov		40,65	40,65	0:47	12:52
SS5	VARTA - Bzí II.	7,77				12:55
6	Vrkoslavice		7,02	14,79	0:20	13:15
SS6	BEST DRIVE - Smržovka II.	11,07				13:18
7	Velké Hamry		10,52	21,59	0:34	13:52
SS7	VODAFONE - Šumburk II.	16,45				13:55
7A	Regrouping IN		57,75	74,20	1:25	15:20
	Regrouping (Mladá Boleslav) - Přeskupení - Parc fermé				0:20	
7B	Regrouping OUT - Service IN					15:40
	Service C (Mladá Boleslav)	(35,29)	(115,94)	(151,23)	0:20	
7C	Service OUT					16:00
	Refuel RZ 3 (Mladá Boleslav)					
	Distance to next refuel (Mladá Boleslav)	38,38	75,95	114,33		
8	Skalsko		19,66	19,66	0:30	16:30
SS8	SHERON - Vinec I.	16,77				16:33
8A	Mladá Boleslav		12,98	29,75	0:40	17:13
9	Mladá Boleslav		0,16	0,16	0:10	17:23
SS9	Mladá Boleslav - Staroměstská	4,84				17:26
10	Skalsko		29,12	33,96	0:51	18:17
SS10	SHERON - Vinec II.	16,77				18:20
10A	Parc Fermé IN		14,03	30,80	0:40	19:00
10B	Parc Fermé OUT - Flexi Service IN					
	Flexi Service D (Mladá Boleslav)	(38,38)	(75,95)	(114,33)	0:45	
10C	Flexi Service OUT - Parc Fermé IN					23:00
	All cars must be returned to Parc Fermé no later than					

Section 2

Section 3

Section 4

Day 1 totals

111,36

307,83

419,19

26,55%

TIMETABLE ČASOVÝ HARMONOGRAM

PAGE
STRANA
2

Sunday / Neděle 4. 7. 2010

DAY 2 / 2. ETAPA

RZ/SS ČK/TC	Location Místo	SS dist. RZ délka	Liaison dist. Trať bez RZ	Total dist. Spoj. úsek	Target time Jízdní doba	First car due Čas 1. jezdce
10D	Parc Fermé OUT - Service IN					8:30
	Service E (Mladá Boleslav)	(00,00)	(00,00)	(00,00)	0:10	
10E	Service OUT					8:40
	Refuel RZ 4 (Mladá Boleslav)					
	Distance to next refuel (Železný Brod)	29,69	78,63	108,32		
11	Lišný		39,65	39,65	0:43	9:23
	SS11 PEWAG - Chludov I.	7,47				9:26
12	Jesenný		28,85	36,32	0:44	10:10
	SS12 MOGUL - Navarov I.	22,22				10:13
	Refuel RZ 5 (Železný Brod)					
	Distance to next refuel (Mladá Boleslav)	28,41	59,86	88,27		
13	Malá Skála		22,02	44,24	0:57	11:10
	SS13 ONI SYSTEM - Sychrov I.	28,41				11:13
13A	Regrouping IN		31,77	60,18	1:02	12:15
	Regrouping (Mladá Boleslav) - Přeskupení - Parc fermé				0:20	
13B	Regrouping OUT - Service IN					12:35
	Service F (Mladá Boleslav)	(58,10)	(122,29)	(180,39)	0:20	
13C	Service OUT					12:55
	Refuel RZ 6 (Mladá Boleslav)					
	Distance to next refuel (Železný Brod)	29,69	78,63	108,32		
14	Lišný		39,65	39,65	0:43	13:38
	SS14 PEWAG - Chludov II.	7,47				13:41
15	Jesenný		28,85	36,32	0:44	14:25
	SS15 MOGUL - Navarov II.	22,22				14:28
	Refuel RZ 7 (Železný Brod)					
	Distance to next refuel (Mladá Boleslav)	28,41	60,06	88,47		
16	Malá Skála		22,02	44,24	0:57	15:25
	SS16 ONI SYSTEM - Sychrov II.	28,41				15:28
16A	Service IN		31,77	60,18	1:02	16:30
	Service G (Mladá Boleslav)	(58,10)	(122,29)	(180,39)	0:10	
16B	Service OUT					16:40
16C	Mladá Boleslav - Finish rally		0,20	0,20	0:10	16:50

Section 5

Section 6

Day 2 totals	116,20	244,78	360,98	32,19%
--------------	--------	--------	--------	--------

TOTALS OF THE RALLY					
Day	SS	SS	Liaison	Total	%
1	10	111,36	307,83	419,19	26,55%
2	6	116,20	244,78	360,98	32,19%
Overall Totals	16	227,56	552,61	780,17	29,17%



RECONNAISSANCE SCHEDULE PLÁN SEZNAMOVACÍCH JÍZD

PAGE
STRANA
3

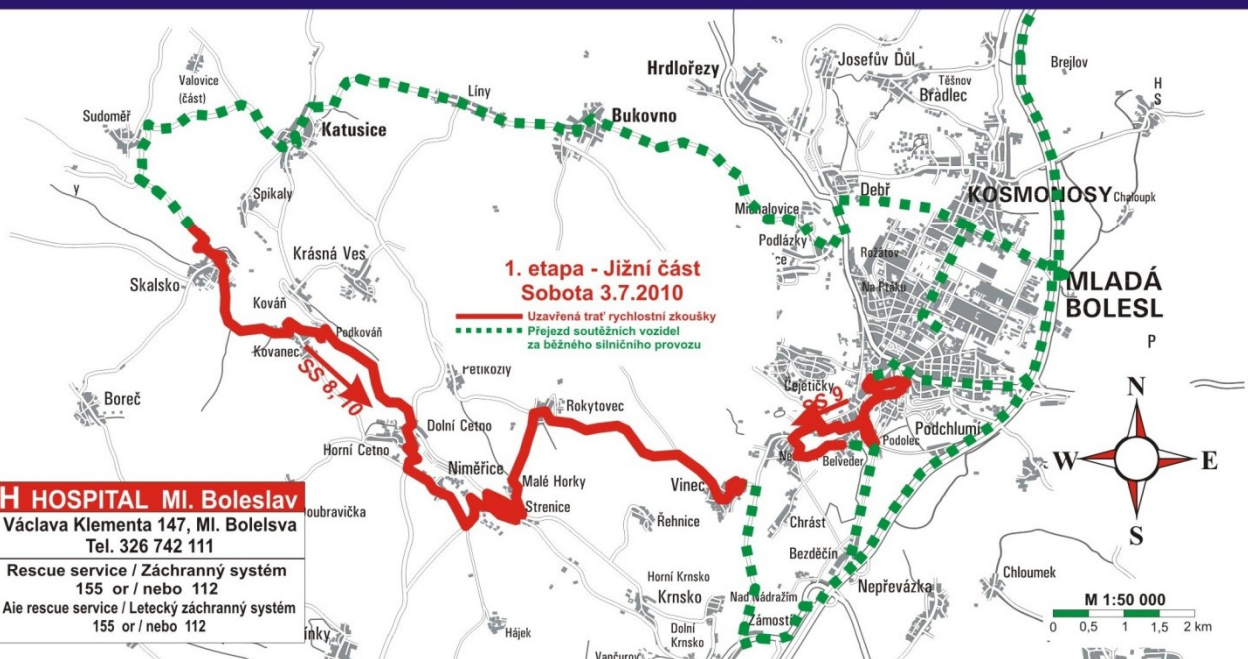
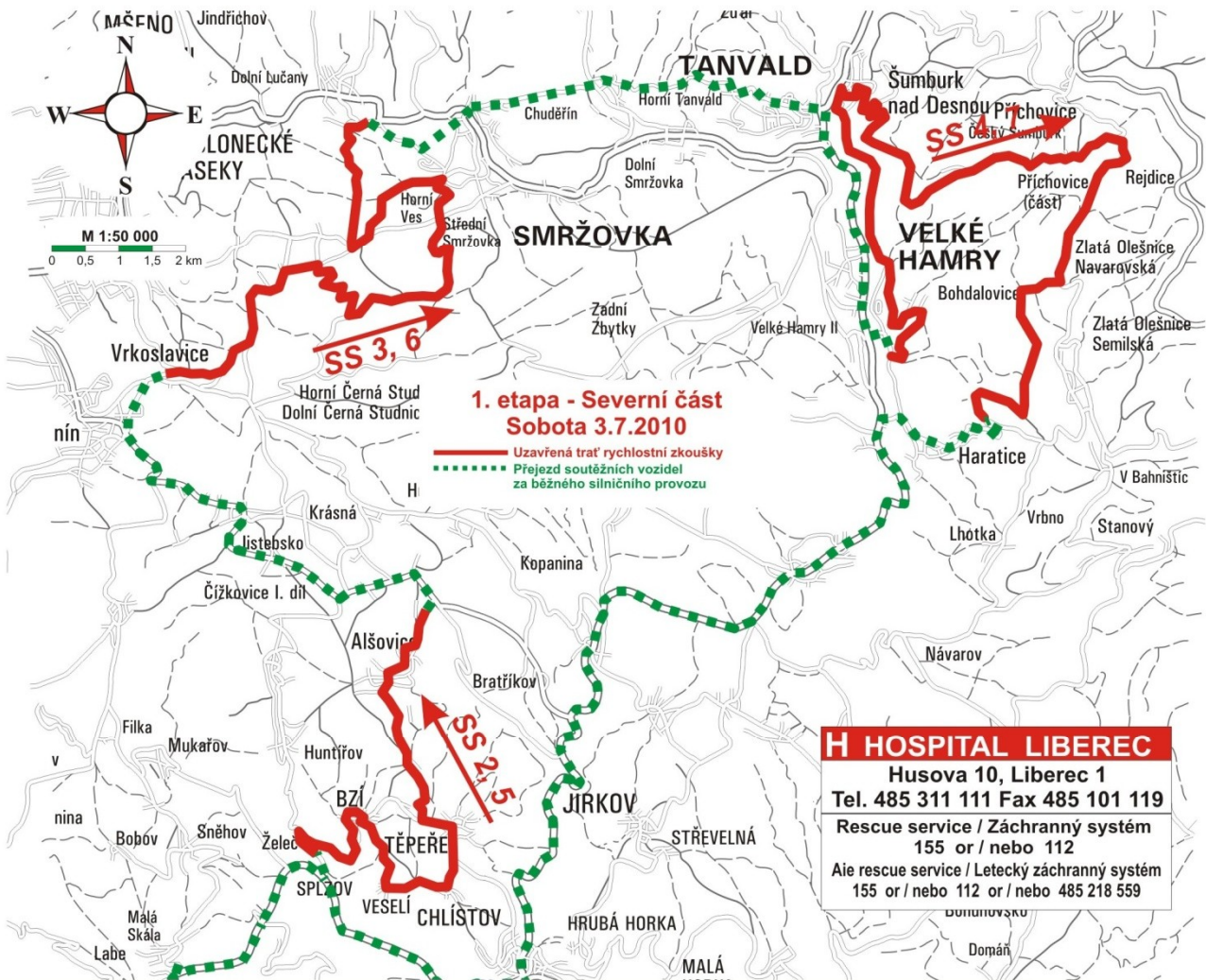
30.6.

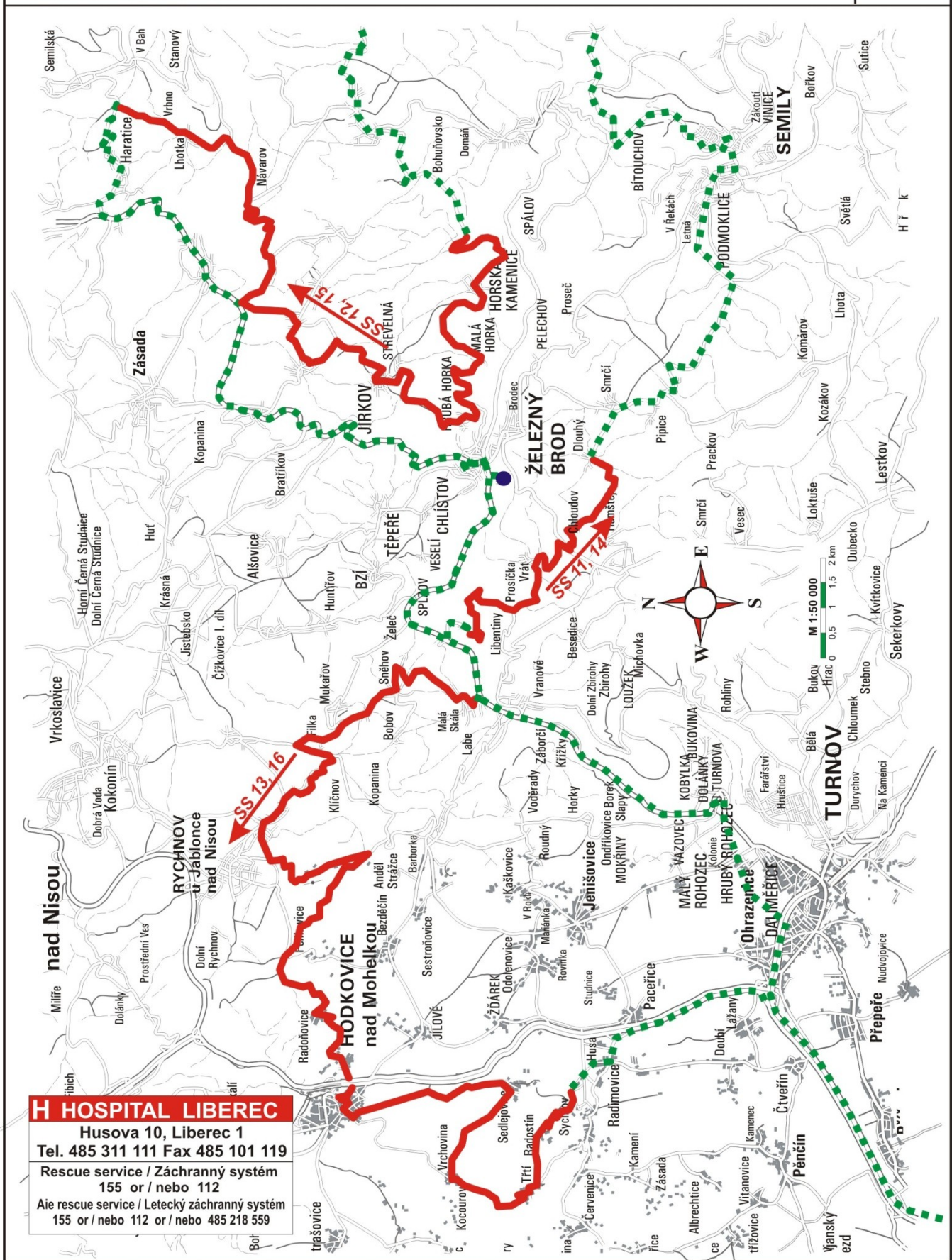
st.no.	SS 2 - 7	SS 2 - 7	SS 8,10 and 1	SS 8,10 and 1
	start time	finish time	start time	finish time
1 - 50	10:00 - 16:00	16:30	17:00 - 21:00	21:30
51 -	10:30 - 16:30	17:00	17:30 - 21:30	22:00

1.7.

st.no.	SS 11 - 16	SS 11 - 16	SS 9	SS 9
	start time	finish time	start time	finish time
1 - 50	9:00 - 17:00	17:30	18:00 - 21:00	21:30
51 -	9:30 - 17:30	18:00	18:30 - 21:30	22:00

SATURDAY / SOBOTA 3.7.

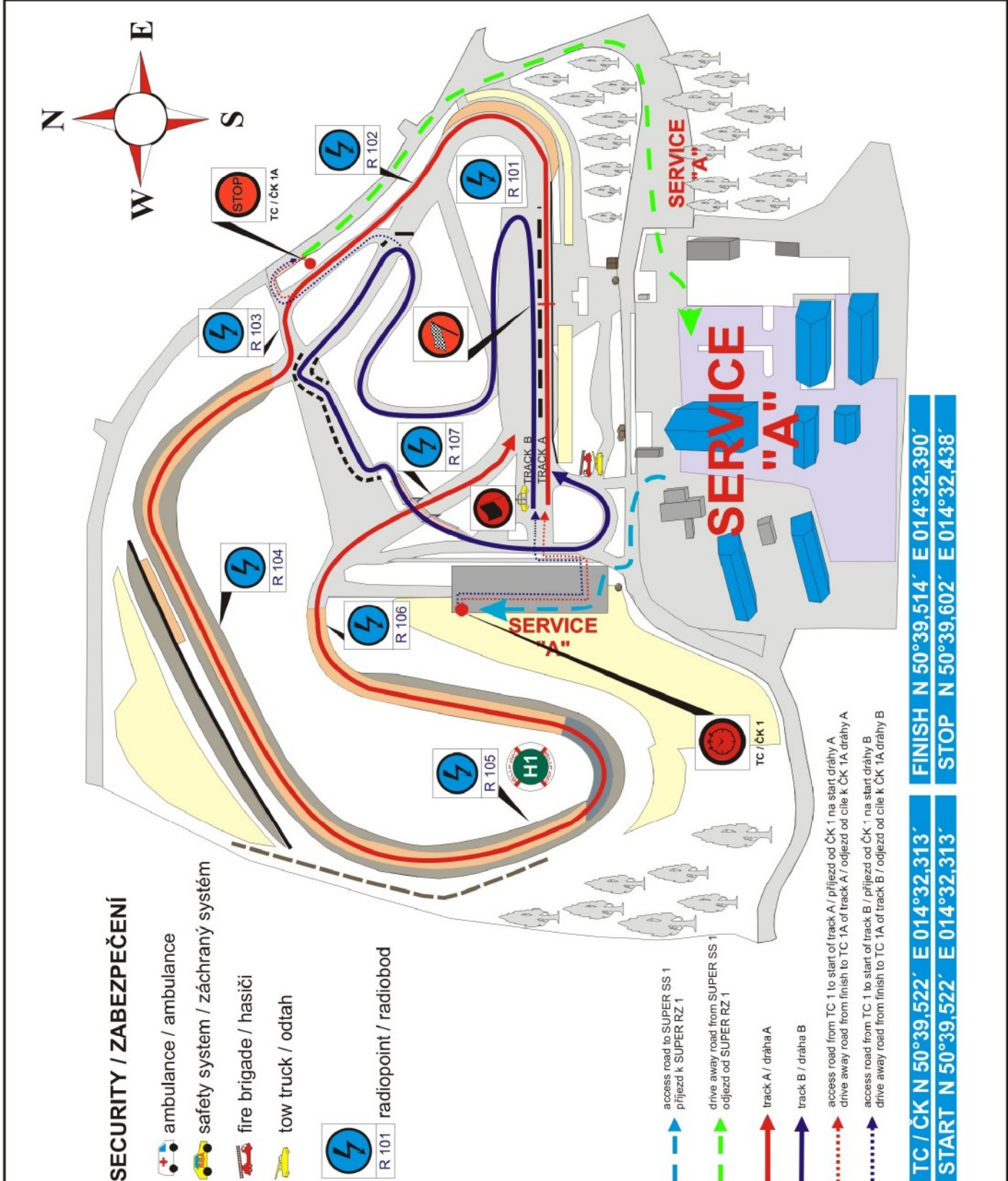




H HOSPITAL LIBEREC
 Husova 10, Liberec 1
 Tel. 485 311 111 Fax 485 101 119
 Rescue service / Záchraný systém
 155 or / nebo 112
 Air rescue service / Letecký záchraný systém
 155 or / nebo 112 or / nebo 485 218 559

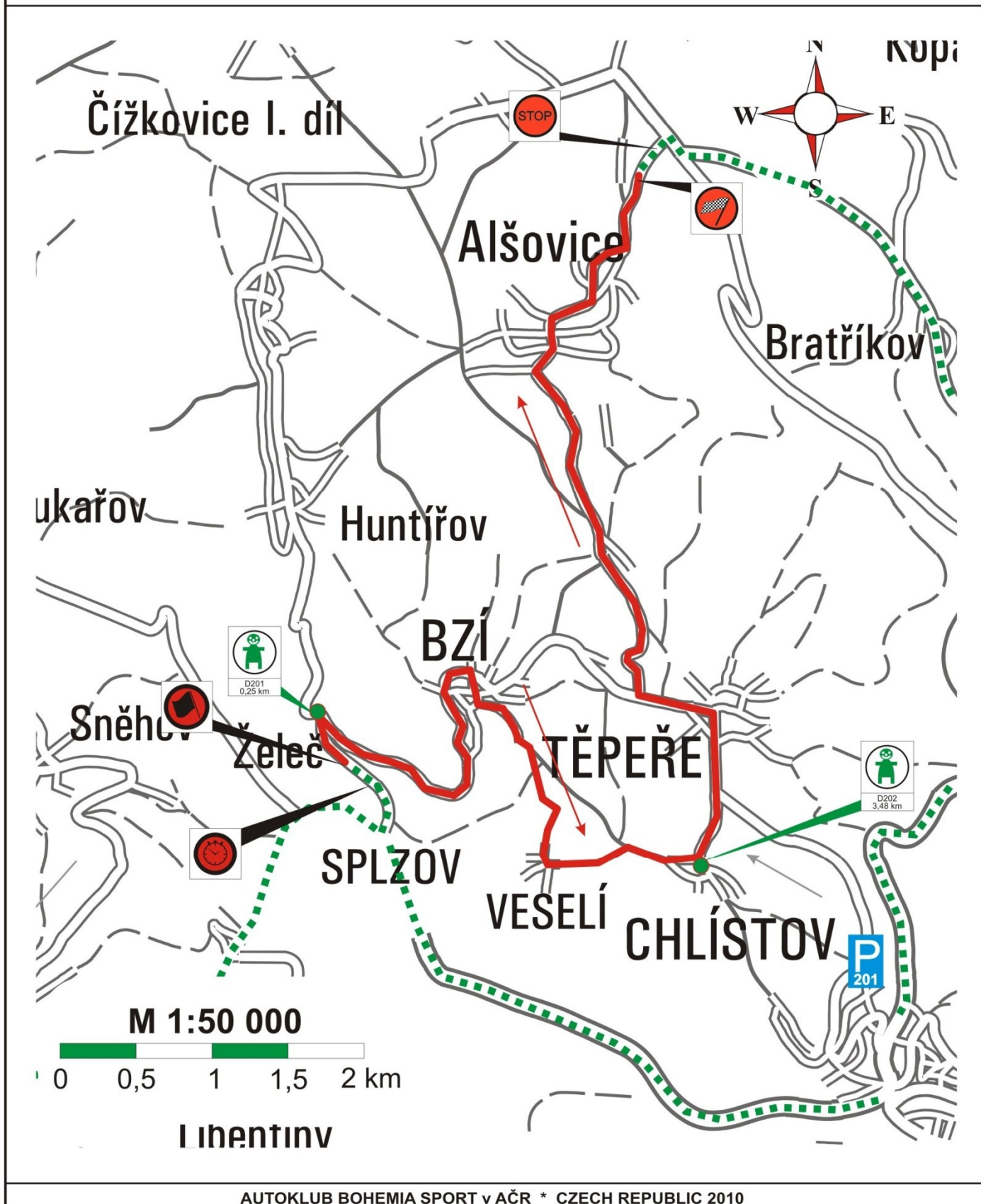
RZ 1	Sosnová	DÉLKA	2,40 km
	ČASY PRŮJEZDU	2.7.	17:05

PARKOVIŠTĚ A DIVÁCKÁ MÍSTA



RZ 2;5	VARTA - Bzí (Splzov - Alšovice)	DÉLKA	7,77 km
	ČASY PRŮJEZDU	3.7. 9:00 12:55	UZAVÍRKA

PARKOVIŠTĚ A DIVÁCKÁ MÍSTA

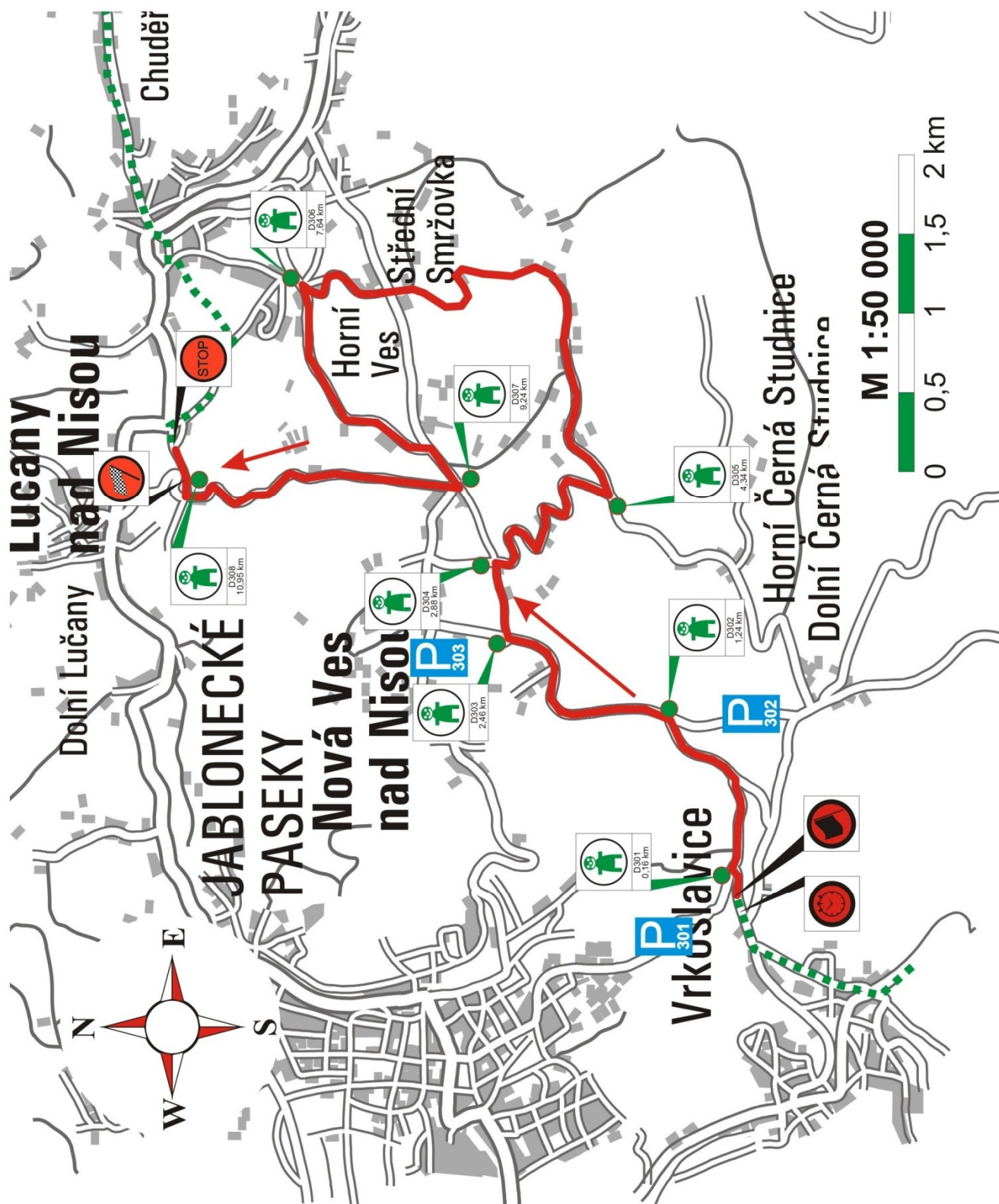


RZ
3;6

BEST DRIVE - Smržovka (Vrkoslavice - Smržovka) DÉLKA **11,07 km**

ČASY PRŮJEZDU **3.7. 9:23 13:18** UZAVÍRKA **7:30 - 17:00**

PARKOVIŠTĚ A DIVÁČKÁ MÍSTA



RZ

VODAFONE - Šumburk (Plavy - Haratice)

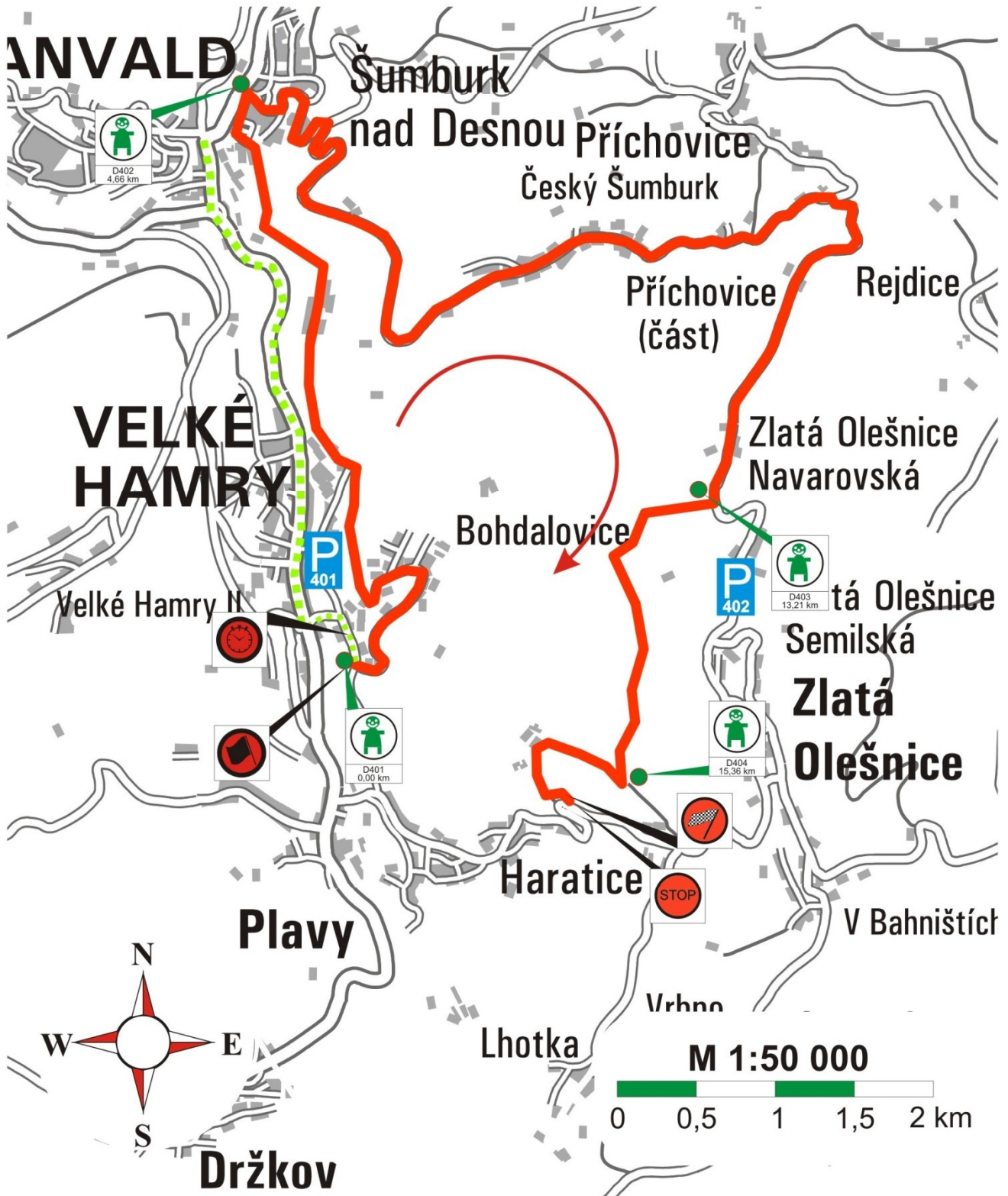
DĚLKA **16,45 km**

4;7

ČASY PRŮJEZDU **3.7. 10:00 13:55**

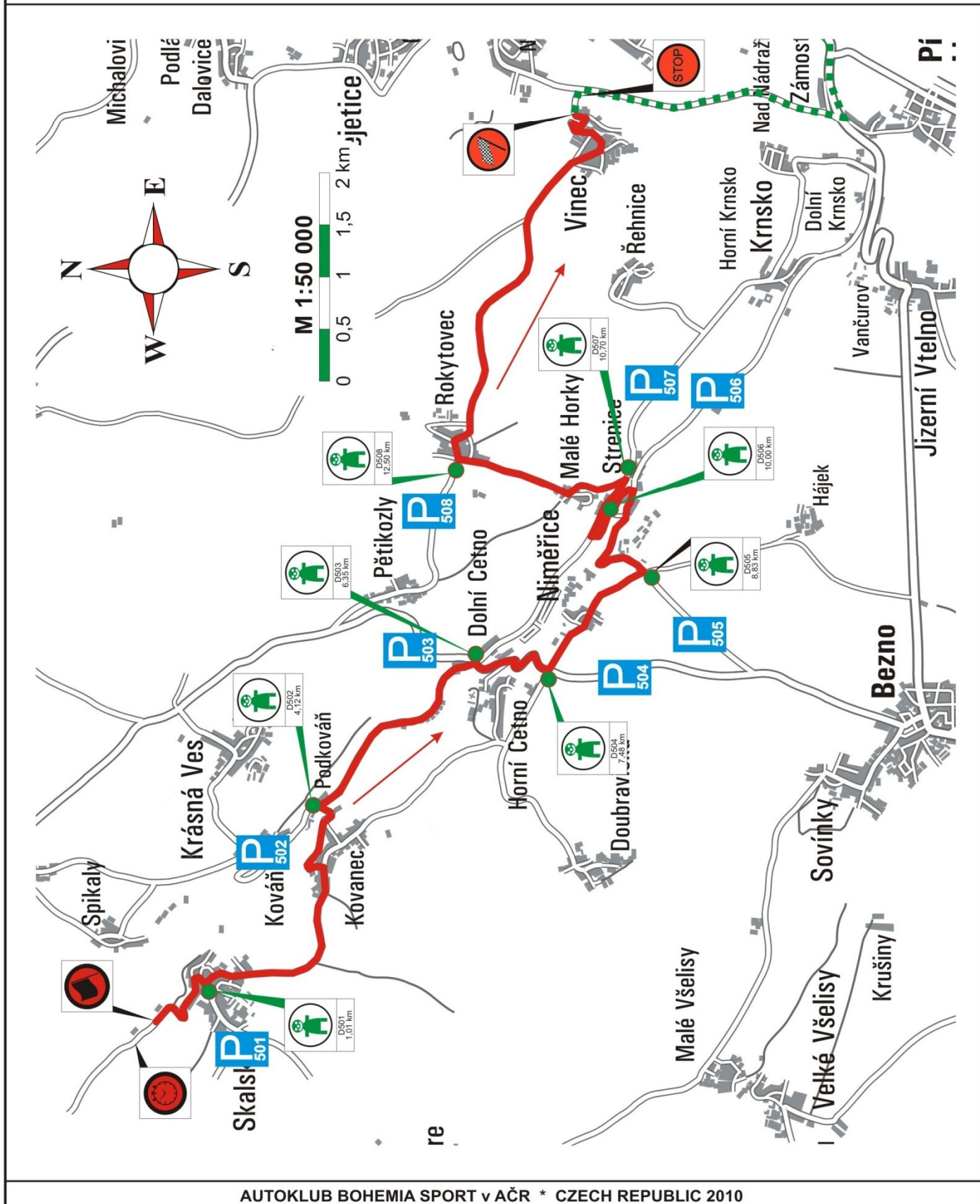
UZAVÍRKA **8:00 - 17:30**

PARKOVIŠTĚ A DIVÁCKÁ MÍSTA



RZ	SHERON - Vinec (Skalsko - Vinec)	DÉLKA	16,77 km
8;10	ČASY PRŮJEZDU 3.7. 16:33 18:20	UZAVÍRKA	15:00 - 21:00

PARKOVIŠTĚ A DIVÁČKÁ MÍSTA



RZ
9

MLADÁ BOLESLAV - Staroměstská

DÉLKA **4,84 km**

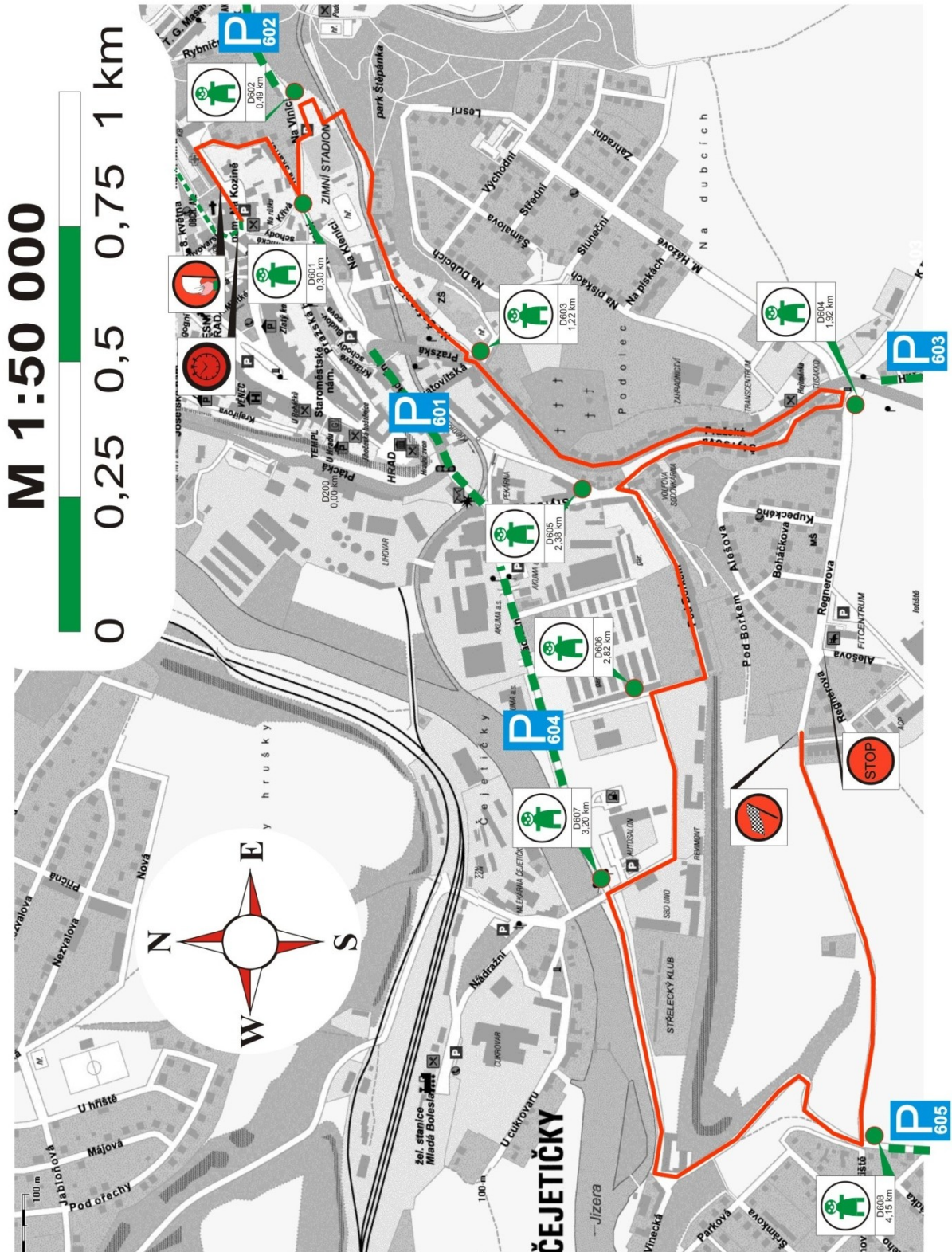
ČASY PRŮJEZDU

3.7. 17:26

UZAVÍRKA

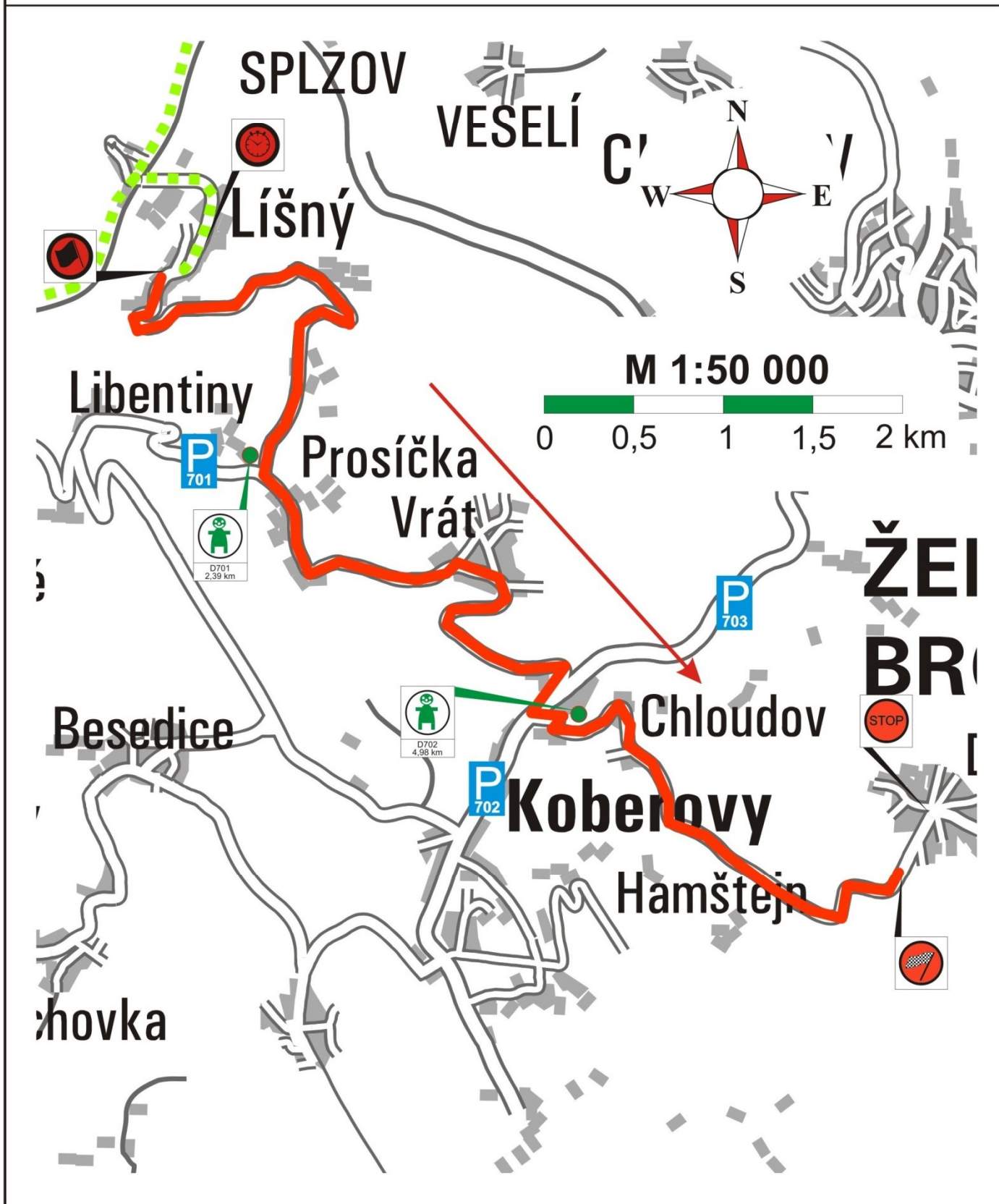
15:30 - 22:00

PARKOVIŠTĚ A DIVÁČKÁ MÍSTA



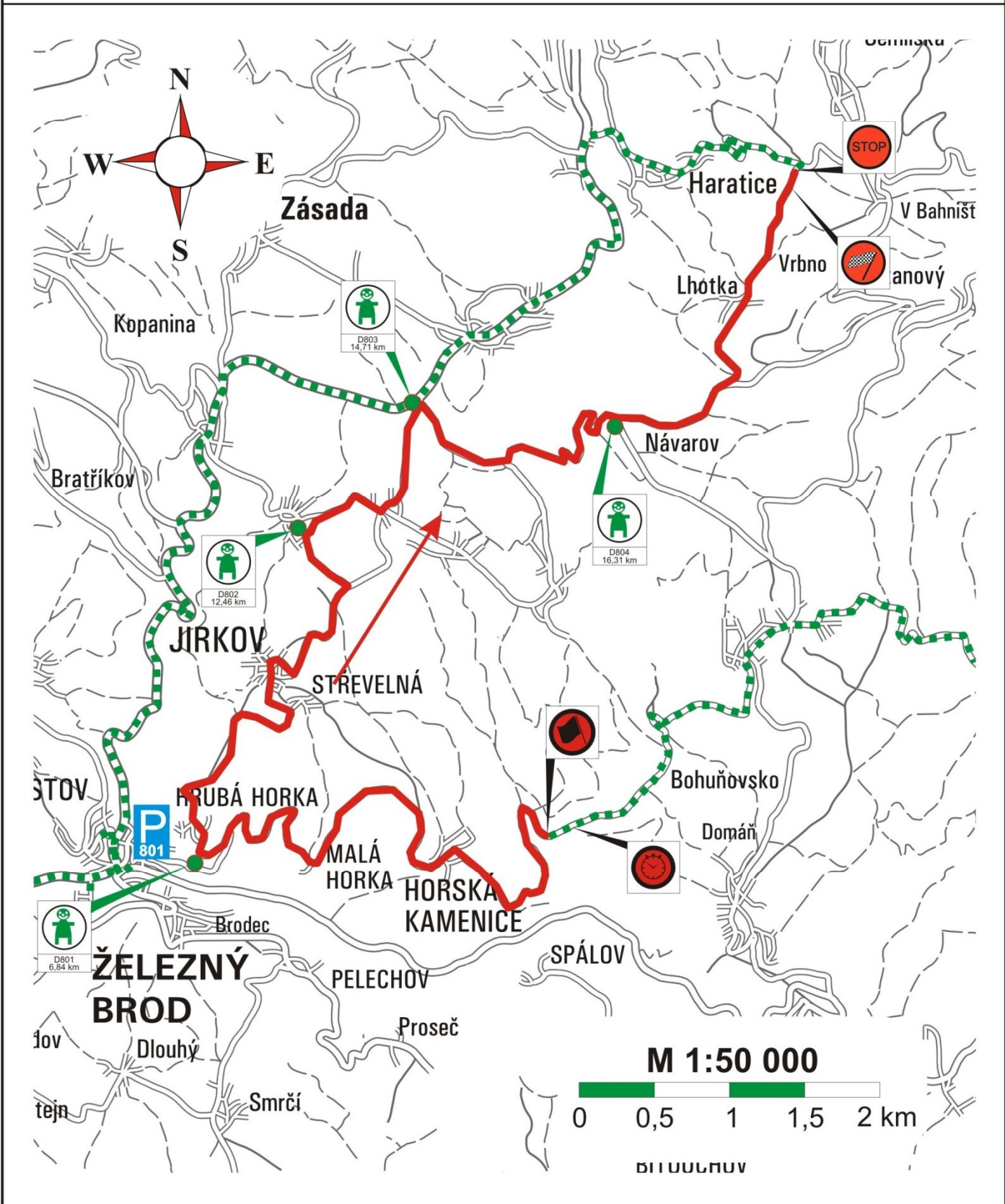
RZ	PEWAG - Chloudov	(Líšný - Dlouhý)	DÉLKA 7,47 km
11;14	ČASY PRŮJEZDU 4.7. 9:26 13:41	UZAVÍRKA	7:30 - 16:00

PARKOVIŠTĚ A DIVÁCKÁ MÍSTA



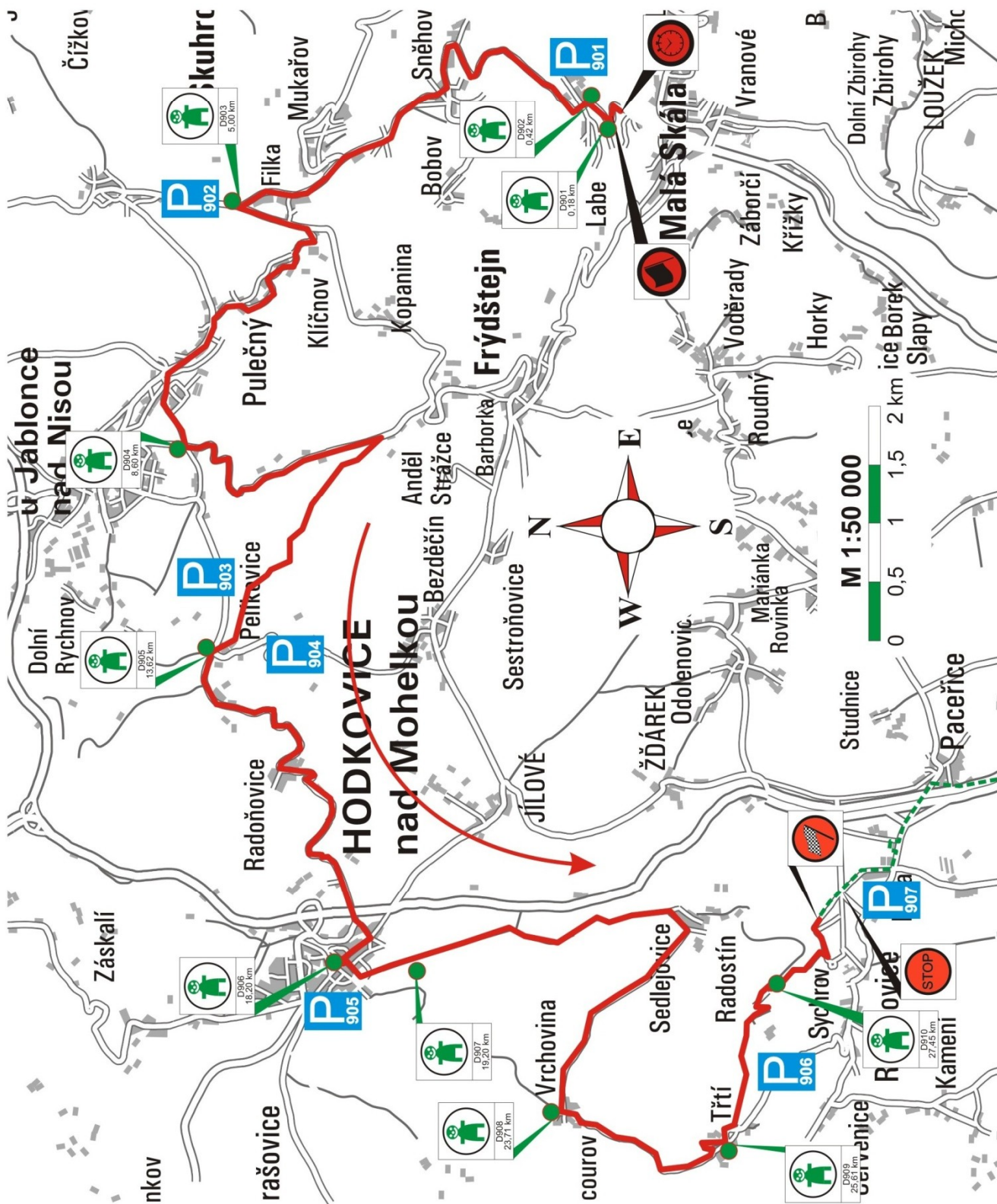
RZ 12;15	MOGUL - Navarov (Jesenný - Vrcha) DÉLKA 22,22 km
	ČASY PRŮJEZDU 4.7. 10:13 14:28 UZAVÍRKA 8:00 - 17:00

PARKOVIŠTĚ A DIVÁCKÁ MÍSTA



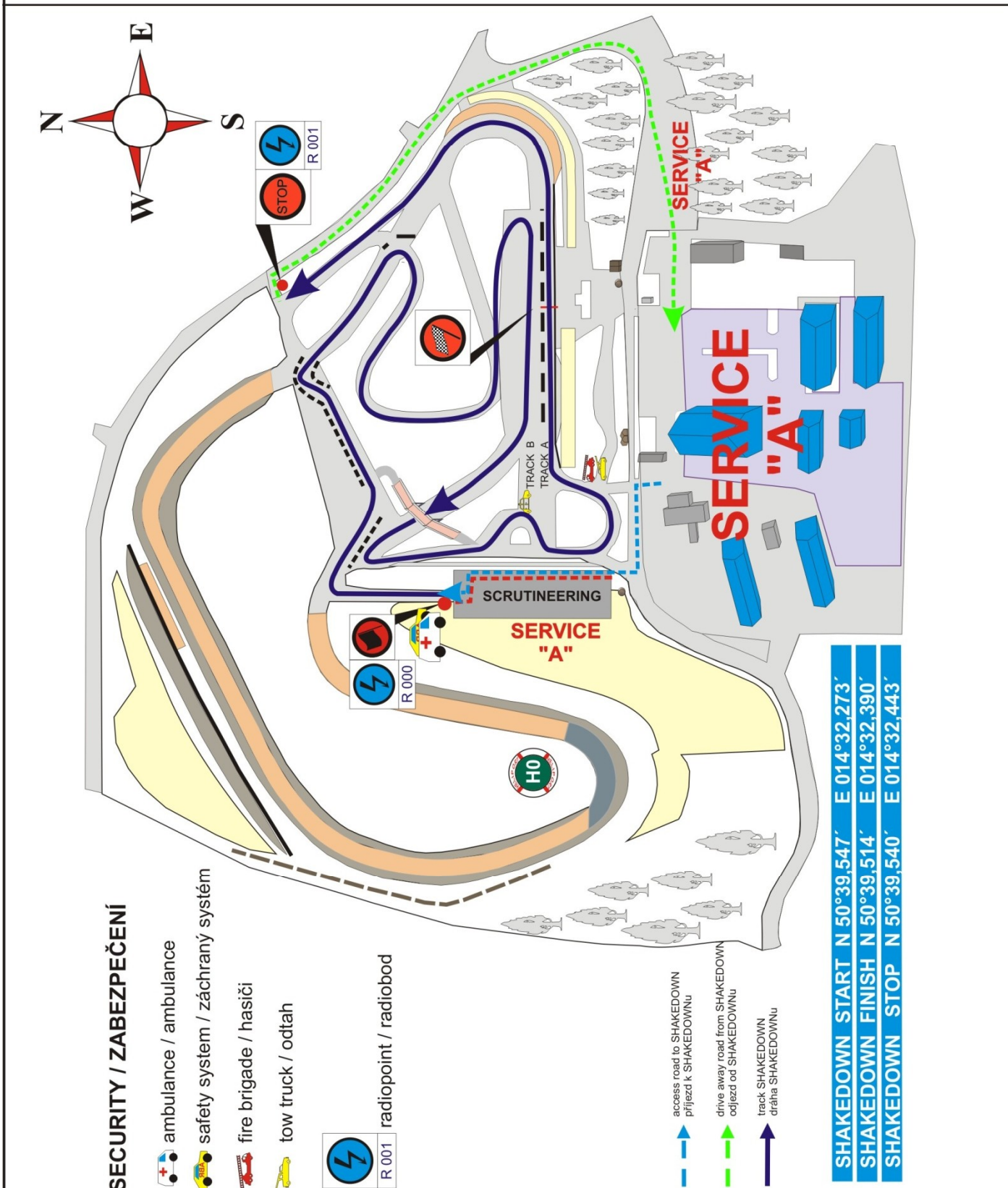
RZ 13;16	ONI SYSTEM - Sychrov (Malá Skála - Sychrov) DÉLKA 28,41 km				
	ČASY PRŮJEZDU	4.7.	11:13	15:28	UZAVÍRKA

PARKOVIŠTĚ A DIVÁCKÁ MÍSTA



SS / RZ 0	Shakedown	(Sosnová)	DISTANCE DĚLKA	2,40 km	PAGE STRANA 15
	CHIEF OF SS VEDOUČÍ RZ	Peškař Jan			

RADIOPOINTS AND DANGEROUS AREAS / RADIOBODY A NEBEZPEČNÁ MÍSTA





MAP OF MLADÁ BOLESLAV / MAPA MLADÉ BOLESLAVI

PAGE
STRANA
16

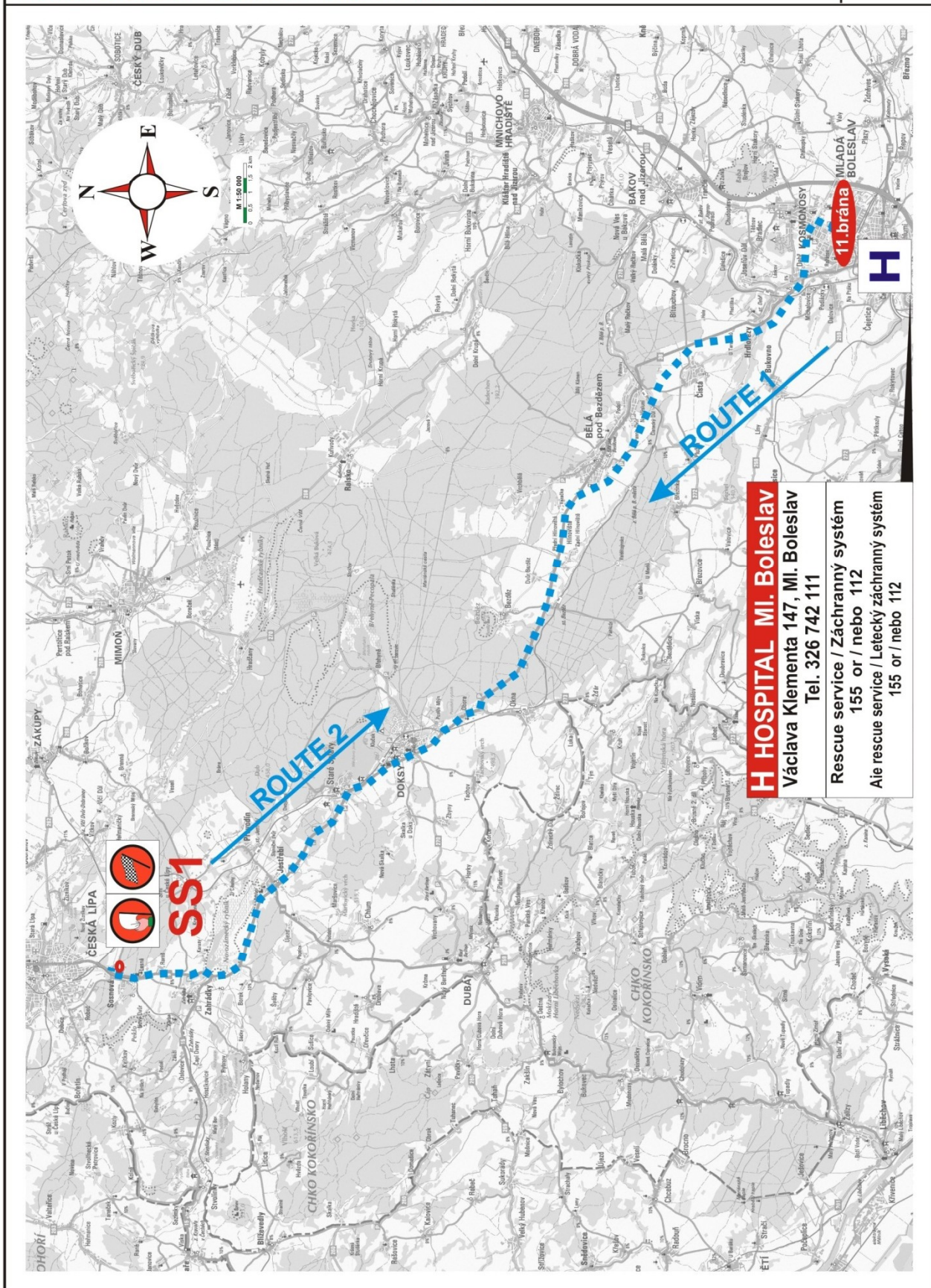


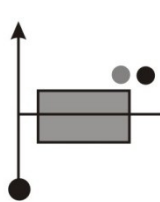


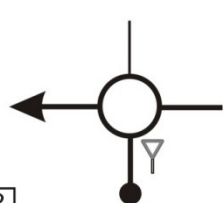
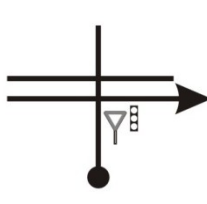
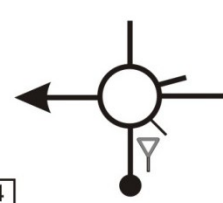



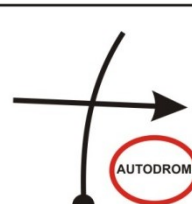
MAP OF SERVICE ROUTE / MAPA SERVISNÍ CESTY 1, 2

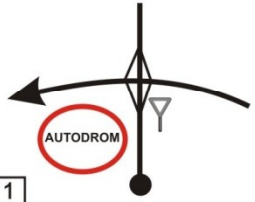



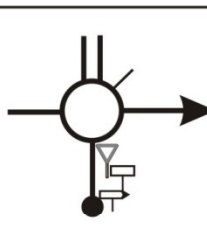

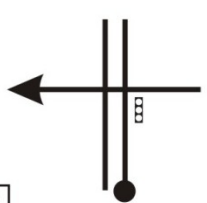

PAGE
STRANA

MLADÁ BOLESLAV - SOSNOVÁ FRIDAY / PÁTEK 2.7.

17



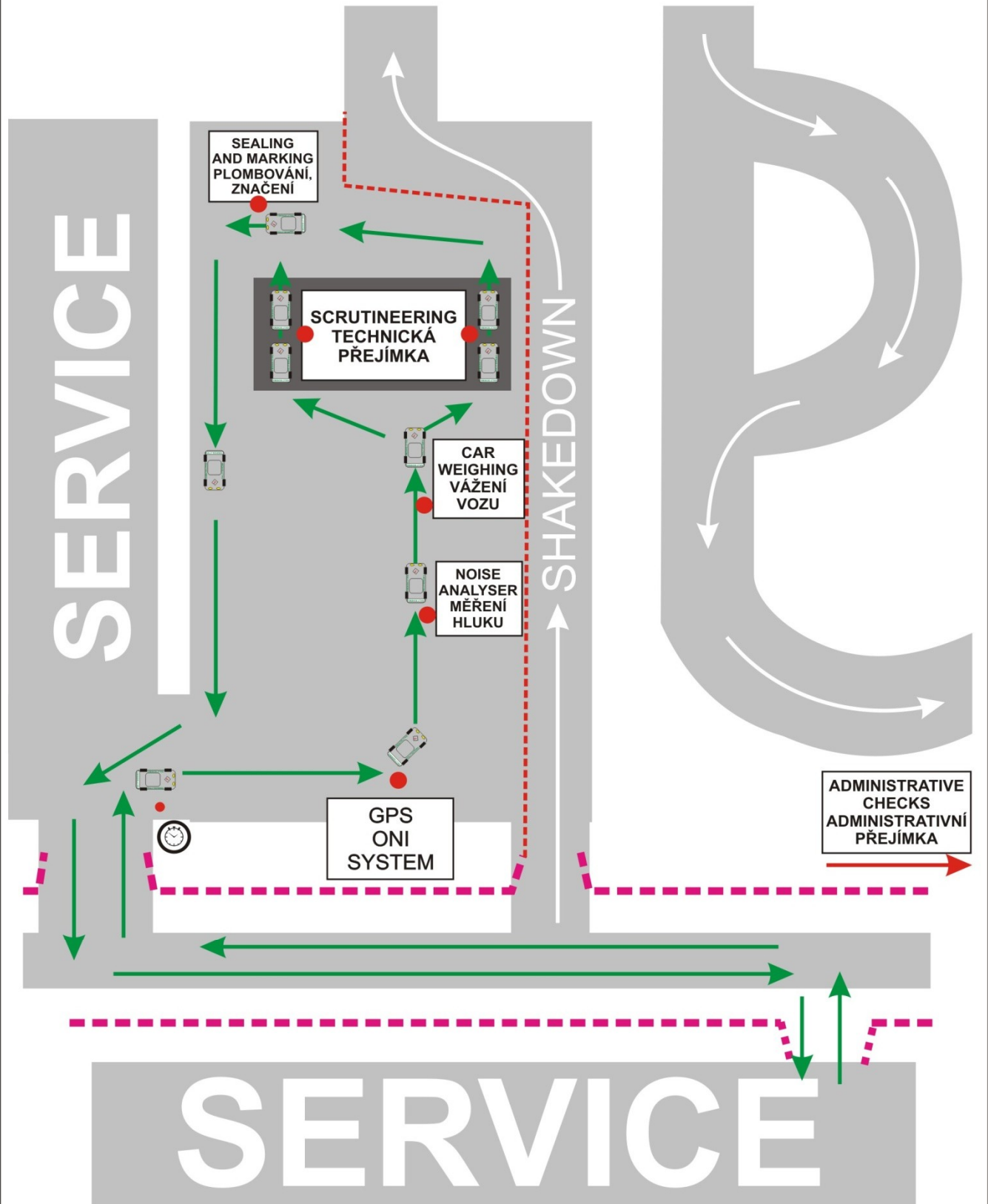
SERVICE ROUTE / SERVISNÍ CESTA					PAGE STRANA
FROM / ODKUD Mladá Boleslav - Service					18
TO / KAM Sosnová - Service					
FOLLOW TRAFFIC RULES / DODRŽUJ PRAVIDLA SILNIČNÍHO PROVOZU				DISTANCE VZDÁLENOST	42,92 km
DISTANCE / VZDÁLENOST		DIRECTION / SMĚR JÍZDY	INFORMATION / INFORMACE	DISTANCE TOTAL REGRES. KM DO ČK	COMMENT / POZNÁMKA
TOTAL CELKEM	PARTIAL DÍLČI				
0,00	0,00	1 	 TC SERVICE  OUT - KONEC	42,92	
0,10	0,10	2 		42,82	
0,20	0,10	3 		42,72	
0,80	0,60	4 		42,12	
24,38	23,58	5 	OBORA	18,54	
38,98	14,60	6 	ZAHRÁDKY	3,94	
42,92	3,94	7 		0,00	

SERVICE ROUTE / SERVISNÍ CESTA					PAGE STRANA
FROM / ODKUD Sosnová - Service					19
TO / KAM Mladá Boleslav - Service					
FOLLOW TRAFFIC RULES / DODRŽUJ PRAVIDLA SILNIČNÍHO PROVOZU				DISTANCE VZDÁLENOST	42,76 km
DISTANCE / VZDÁLENOST		DIRECTION / SMĚR JÍZDY	INFORMATION / INFORMACE	DISTANCE TOTAL REGRES. KM DO ČK	COMMENT / POZNÁMKA
TOTAL CELKEM	PARTIAL DÍLČI				
0,00	0,00	 1		42,76	
3,49	3,49	 2	ZAHRÁDKY	39,27	
17,60	14,11	 3	OBORA	25,16	
41,30	23,70	 4	KOSMONOSY	1,46	
42,06	0,76	 5	 MLADÁ BOLESLAV	0,70	
42,68	0,62	 6		0,08	
42,76	0,08	 7		0,00	

MAP OF CHECKS / MAPA PŘEJÍMKY

PAGE
STRANA
20

FRIDAY / PÁTEK 2.7. 7:30 - 12:00



ORIENTATION MAP OF HEADQUARTERS ORIENTAČNÍ PLÁN ŘEDITELSTVÍ

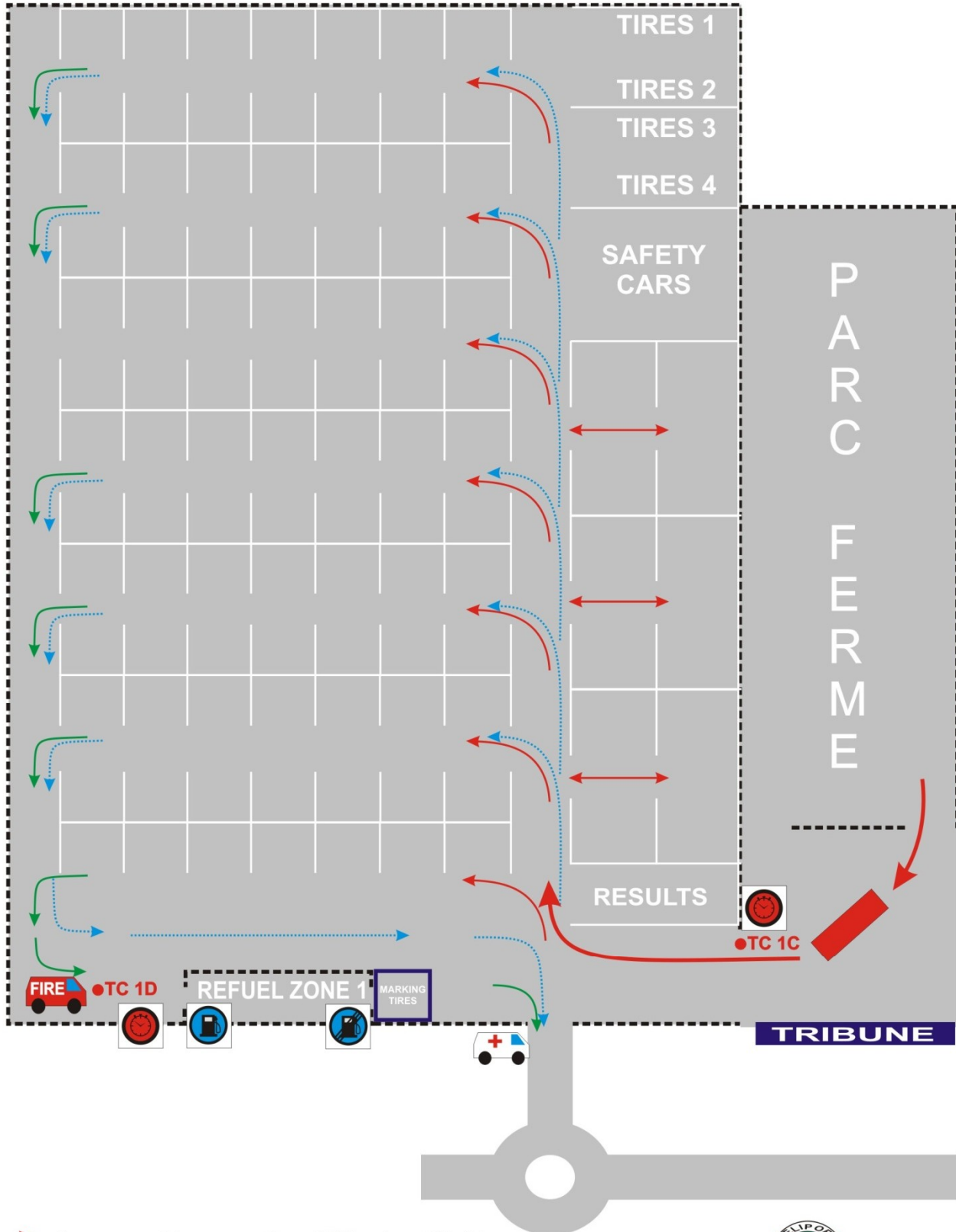
PAGE
STRANA
21



START RALLY

SATURDAY / SOBOTA 3.7. 8:00

PAGE
STRANA
22



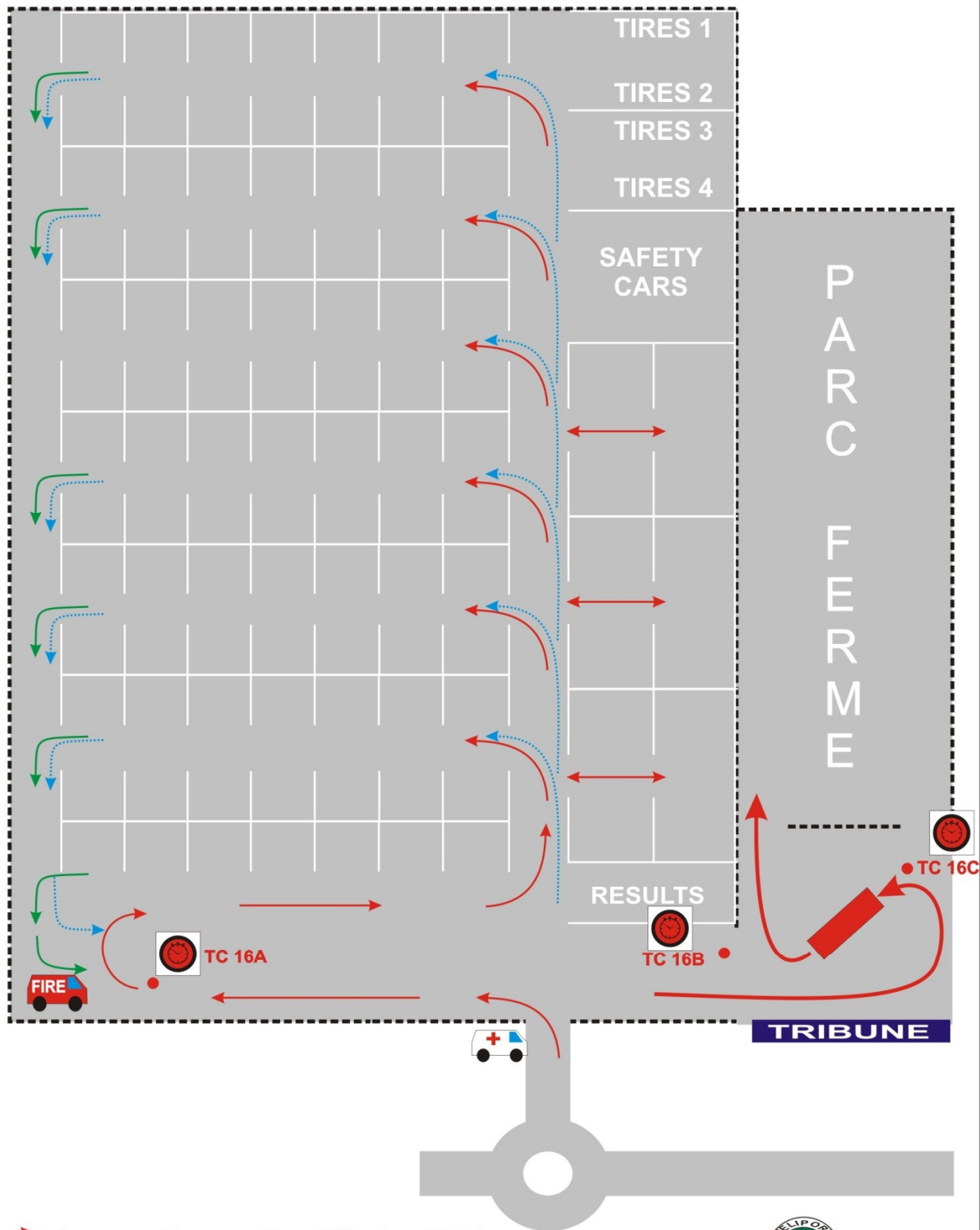
- Access road for competitors / Příjezd soutěžních vozů
- Drive away road for competitors / Odjezd soutěžních vozů
- ⋯→ Route for service cars / Trasa servisních vozů



FINISH RALLY

SUNDAY / NEDĚLE 4.7. 16:50

PAGE
STRANA
23



- Access road for competitors / Příjezd soutěžních vozů
- Drive away road for competitors / Odjezd soutěžních vozů
- Route for service cars / Trasa servisních vozů

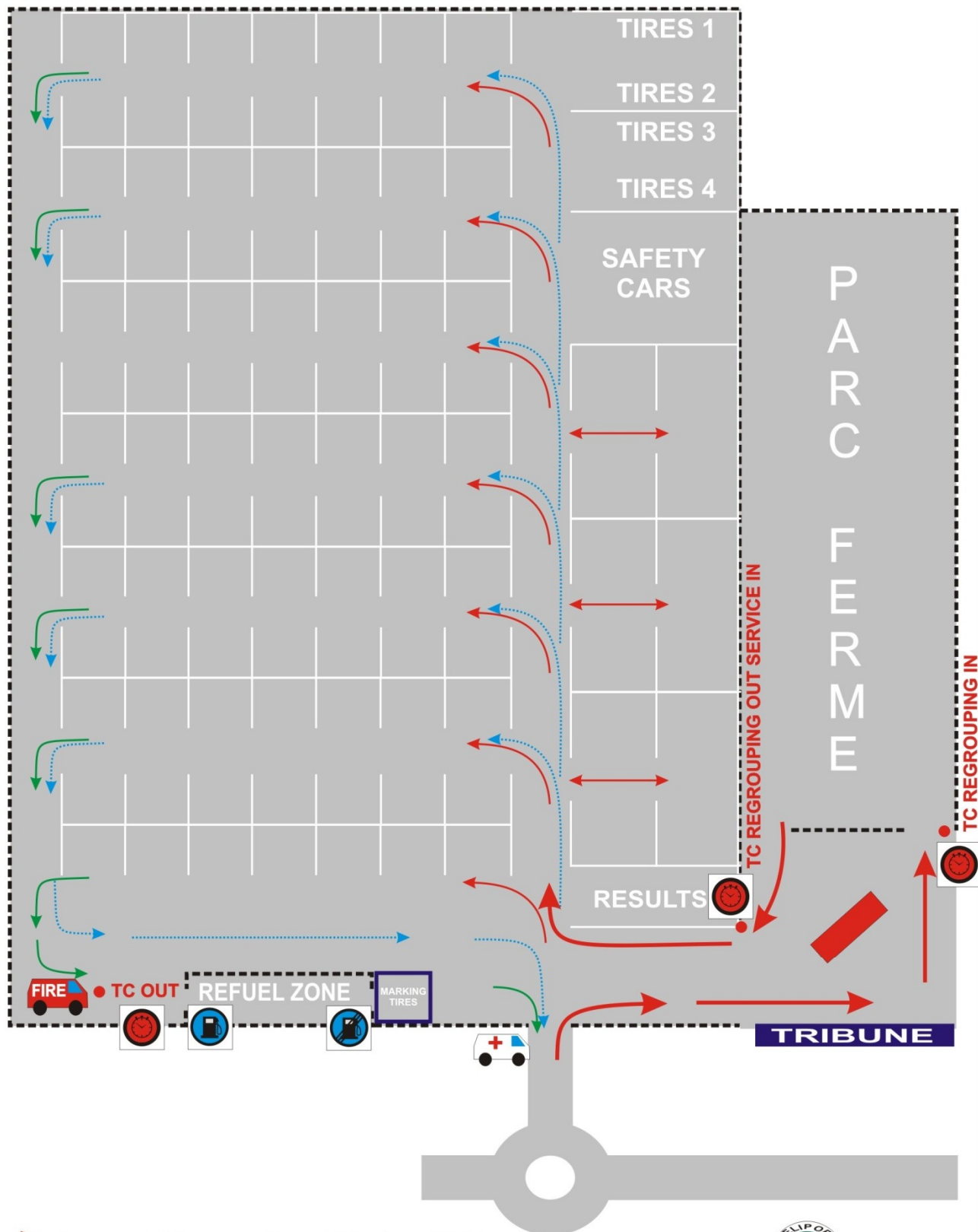


SERVICE, REGROUPING, REFUELING ZONE Mladá Boleslav

PAGE
STRANA

SATURDAY / SOBOTA 3.7. SUNDAY / NEDĚLE 4.7.

24



- Access road for competitors / Příjezd soutěžních vozů
- Drive away road for competitors / Odjezd soutěžních vozů
- ⋯→ Route for service cars / Trasa servisních vozů

